







Rup de Nestel Puurs-Sint-Amands

Grafisch plan

Deelplan 1

Legende

-  RUP begrenzing
-  Kadastrale percelen en gebouwen
-  Art. 1 Zone voor socio-culturele dienstverlening en gemeenschapsvoorzieningen
-  Art. 2 Zone voor lokale recreatie
-  Art. 3 Bomenrij
-  Art. 4 Groenbuffer

Gezien en voorlopig vastgesteld door de gemeenteraad in zitting van 22 februari 2021

De Algemeen Directeur
Raoul Paridaens

De Voorzitter
Els Goedgezelschap

Het college van burgemeester en schepenen bevestigt dat onderhavig plan ter inzage van het publiek in het gemeentehuis werd neergelegd van 5 maart 2021 tot en met 3 mei 2021

De Algemeen Directeur
Raoul Paridaens

De Burgemeester
Koen Van de Heuvel

Gezien en definitief vastgesteld door de gemeenteraad in zitting van 28 juni 2021

De Algemeen Directeur
Raoul Paridaens

De Voorzitter
Els Goedgezelschap

Ruimtelijk Planner, opgenomen in het register conform het besluit van de Vlaamse Regering van 5 mei 2000 en latere wijzigingen,

Ruimtelijk Planner,
Koen Janssens

Ruimtelijk Planner,
Eline Mulken

Bron:

- GRB, AGIV, 2019

Kenmerk: 4581575005/gva

Datum: 12 mei 2021

Plannr.: 02/04

Formaat: A3

Schaal: 1/2000

