














Legende bestaande toestand

-  grens b.p.a. wijziging
-  vorstrichting schuin dak
-  plat dak, x verdiepingen
-  schuin dak
-  inrit / doorgang
-  parking

Legende geplande toestand

-  plaatsen bestemd voor kleine en middelgrote ondernemingen
-  voortuinstrook
-  zijtuinstrook
-  plaatsing afsluiting
-  groenstrook
-  zone voor parkeren
-  gevel af te werken

gebr. aertslaan



gezien en voorlopig aangenomen door de gemeenteraad in zitting van **2 JUNI 1988**

op bevel, de secretaris, de burgemeester



het college van burgemeester en schepenen bevestigt dat onderhavig plan ter inzage van het publiek op het gemeentehuis werd neergelegd van **1 JULI 1988** tot **1 AUG. 1988**

de secretaris, de burgemeester



gezien en definitief aangenomen door de gemeenteraad in zitting van **13 OKT. 1988**

op bevel, de secretaris, de burgemeester



provincie antwerpen gemeente puurs

gedeeltelijke herziening

b.p.a. ruisbroek-zuid k.b. 15.03.1956

opgemaakt door
studiegroep omgeving
ir. jef van den broeck
stedebouwkundige
bureau 2510 mortsel
vouwstraat nr 1

definitief ontwerp

mortsel, april 88 dossier S87084 plan nr. 03 schaal 1/500