

# RUP Lichterstraat fase II

PUURS | provincie Antwerpen

## grafisch plan



grens van het RUP  
bestemmingsgrens  
perceelsgrens + nummer kadaster

### Gebiedsaanduiding recreatiegebied

art. 1 zone voor parking



BUUR | bureau voor urbanisme cvba  
Sluisstraat 79 / 03 02 B-3000 Leuven  
Korenmarkt 14B B-9000 Gent  
T +32 (0)16 89 85 50 www.buur.be

schaal: 1/2000  
plan-id: RUP\_12030\_214\_00025\_00001

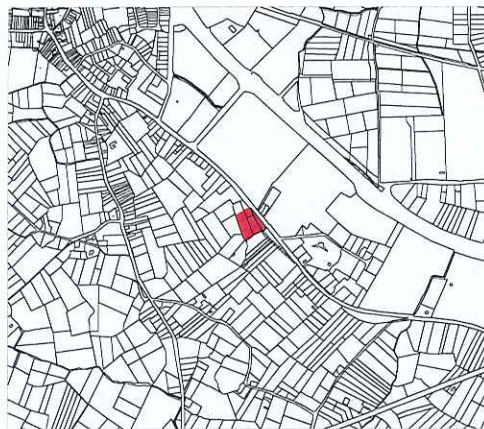
ruimtelijke planners: Jeroen Camerlinckx  
Jo Decoster  
Kristine Verachtert

plan aangemaakt op: A. voorontwerp april 2017  
& gewijzigd op: B. ontwerp juni 2017  
C. definitief oktober 2017

Dit plan werd opgemaakt op basis van een opmeting aangevuld door grafische gegevens.

# RUP Lichterstraat fase II

PUURS | provincie Antwerpen



Perceelkaart - 1:50.000

Gezien en voorlopig vastgesteld door de gemeenteraad van Puurs in zitting van 03 / 07 / 2017

Het college van burgemeester en schepenen van Puurs bevestigt dat onderhavig plan

ter inzage van het publiek werd neergelegd gedurende het openbaar onderzoek van 25 / 07 / 2017 t.e.m. 22 / 09 / 2017

Gezien en definitief vastgesteld door de gemeenteraad van Puurs in zitting van 20/11/2017



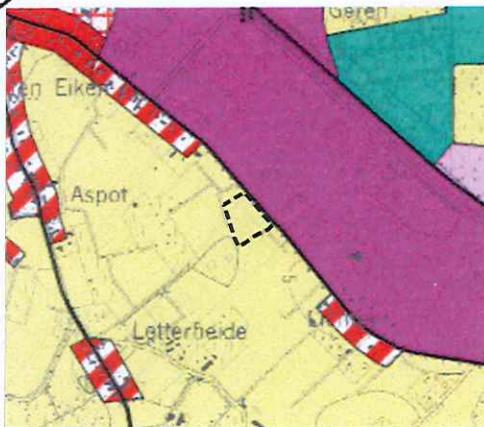
Tourgrafische kaart - 1:20.000

De gemeentesecretaris


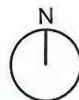
Raoul Paridaens

De voorzitter gemeenteraad

Els Goedgezelschap



Gewestplan - 1:20.000



BUUR | bureau voor urbanisme cvba  
Sluisstraat 79 / 03.02 B-3000 Leuven  
Korenmarkt 14B B-9000 Gent  
T +32 (0)16 89 85 50 www.buur.be