




 grens RUP
 art. 1: reservegebied voor wonen (categorie wonen)

plan	RUP SINT-KATHARINASTRAAT (reservering van het woongebied Sint-Katharinastraat)				
opdrachtgever	GEMEENTE PUURS Hoogstraat 29 2870 Puurs				
ontwerper	STRAMIEN cvba multiprofessionele architecten vennootschap Broederminstraat 52 tel 03/248.54.02 2018 Antwerpen fax 03/248.77.80 info@stramien.be				 Ruimtelijk planner TINNE BEIRINCKX
	N ↑ GRAFISCH PLAN				
dossiernr.		deel	nummer	index	schaal
fase	RUP ontwerp				
datum	Juni 2011				1:1.500

Gezien en definitief vastgesteld door de gemeenteraad van 9 Juni 2011
Namens de gemeente Puurs

In opdracht

 Raoul Paridaens
 Gemeentesecretaris


 Koen Van den Heuvel
 Burgemeester

Gezien en goedgekeurd door
de deputatie in zitting van

28 Juli 2011

In opdracht:

De Provinciegriffier
(w.g.)

Danny Toelen

De Voorzitter
(w.g.)

Cathy Berx

Voor eensluidende kopie;
Voor de Provinciegriffier;
Het departementshoofd,



Wim Lux

Chris Houwey

plan RUP SINT-KATHARINASTRAAT
(reservering van het woongebied Sint-Katharinastraat)

opdrachtgever GEMEENTE PUURS
Hoogstraat 29
2870 Puurs

ontwerper STRAMIEN cvba
multiprofessionele architecten vennootschap



Broederminstraat 52 tel 03/248.54.02
2018 Antwerpen fax 03/248.77.80
info@stramien.be

Ruimtelijk planner

TINNE BEIRINCKX

N



GRAFISCH PLAN

dossiernr.	deel	nummer	index	schaal
fase	RUP ontwerp			
datum	Juni 2011			1:1.500

Gezien en definitief vastgesteld door de gemeenteraad van 9 Juni 2011
Namens de gemeente Puurs

In opdracht

Raoul Paridaens
Gemeentesecretaris

Koen Van den Heuvel
Burgemeester