














Grafisch Plan

-  grens RUP
-  percelen
-  gebouwen
-  overbrugging (symbolische aanduiding)
-  Artikel 1: zone voor park met natuurlijk karakter (cat. overig groen: parkgebied)
-  Artikel 2: zone voor parktuin (cat. overig groen: parkgebied)
-  Artikel 3: zone voor bebouwing (cat. gemeenschapsvoorzieningen)
-  Artikel 3A: subzone voor hoofdgebouw en berging
-  Artikel 3B: subzone voor atelier
-  Artikel 3C: subzone voor tuinpaviljoen
-  Artikel 4: zone voor voortuin (cat. gemeenschapsvoorzieningen)

Gezien en goedgekeurd door
de deputatie in zitting van
29 September 2011
In opdracht:

De Provinciegriffier (w.g.) De Voorzitter (w.g.)
Danny Toelen Lucio Helsen

Voor eensluidende kopie;
Voor de Provinciegriffier;
Het departementshoofd,



Wim Lux
Wim Lux

plan	RUP 't Onzent		
opdrachtgever	GEMEENTE PUURS Hoogstraat 29 2870 Puurs		
ontwerper	STRAMIEN cvba multiprofessionele architecten vennootschap Broederminstraat 52 tel 03/248.54.02 2018 Antwerpen fax 03/248.77.80 info@stramien.be	Ruimtelijk planner	Peter Vermeulen

N
↑
GRAFISCH PLAN

dossiernr.	fase	deel	nummer	index	schaal
	Definitieve vaststelling				
	1 september 2011				1:1.000

Gezien en definitief vastgesteld door de gemeenteraad van
1 september 2011.
Namens de gemeente Puurs

In opdracht

Raoul Paridaens
Raoul Paridaens
Gemeentesecretaris

Koen Van den Heuvel
Koen Van den Heuvel
Burgemeester